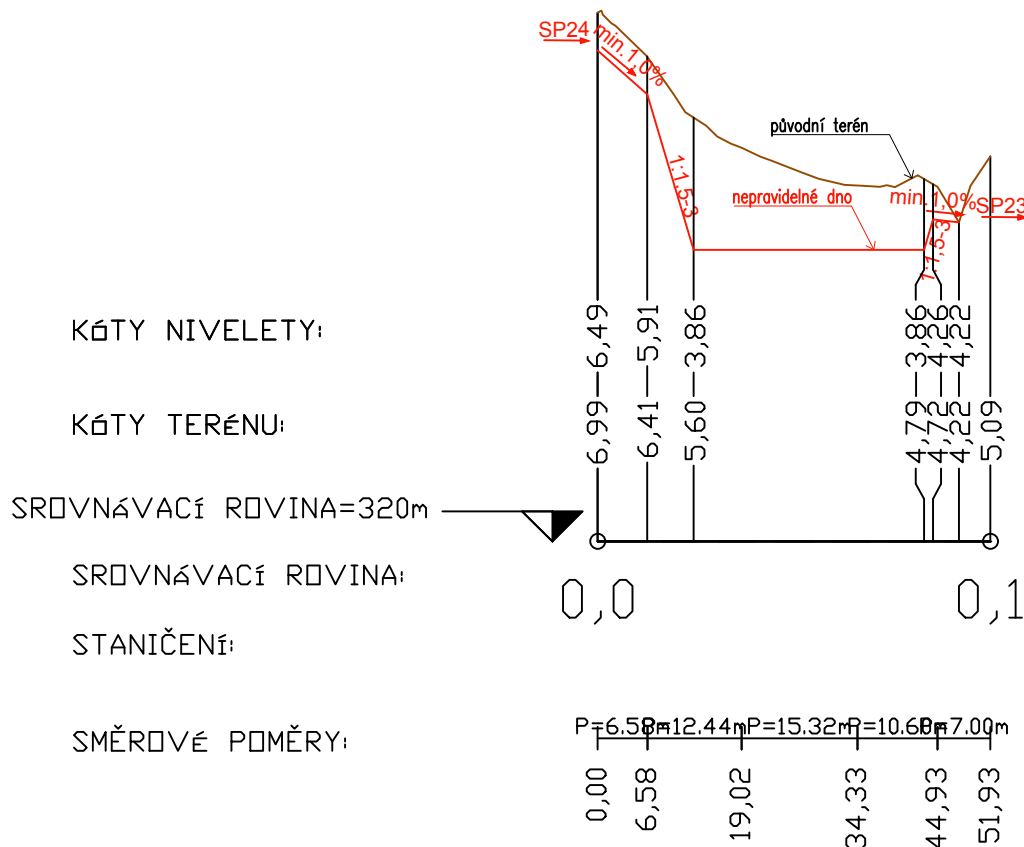


KRAJ:
KATASTRÁLNÍ ÚZEMÍ:
NAVRHOVANÁ ÚPRAVA:



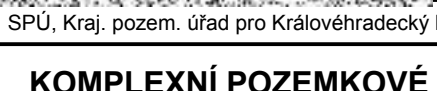
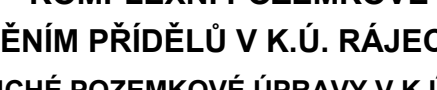

KRÁLOVÉHRADECKÝ KRAJ
RÁJEC
MOKŘAD 1

Podélný profil: MOKŘAD M 1:1000/100

Rozsah: km 0,00000 - km 0,05193



POZNÁMKA: Dno mokřadu je nepravidelné v rozmezí +20 cm, -20cm.
Břehy mokřadu mají povolený sklon 1:1,5 - 1:3.

 POZEMKOVÉ ÚPRAVY, KRAJINNÁ EKOLOGIE AGERIS s.r.o., Jeřábkova 5, 602 00, Brno, Tel./fax:		Autorizace	
Vedoucí projektu			
Zodpovědný projektant			
Navrhl / Vypracoval			
Kreslil / CAD			
Investor SPÚ, Kraj. pozem. úřad pro Královéhradecký kraj, pob. Rychnov nad Kněžnou			
Akce		Stupeň KoPÚ	
KOMPLEXNÍ POZEMKOVÉ ÚPRAVY		Formát 2 A4	
S UPŘESNĚNÍM PŘÍDĚLŮ V K.Ú. RÁJEC, ČÁSTI K.Ú. KOLDÍN		Datum duben 2018	
A JEDNODUCHÉ POZEMKOVÉ ÚPRAVY V K.Ú. LHOTY U POTŠTEJNA		Čís. zakázky 9976/2015	
Část		Soubor Mokřad1_PP	
PLÁN SPOLEČNÝCH ZAŘÍZENÍ		Měřítko 1:1 000	
Název přílohy		Příloha č.	
MOKŘAD - PODÉLNÝ PROFIL		DTR	
		Paré č.	